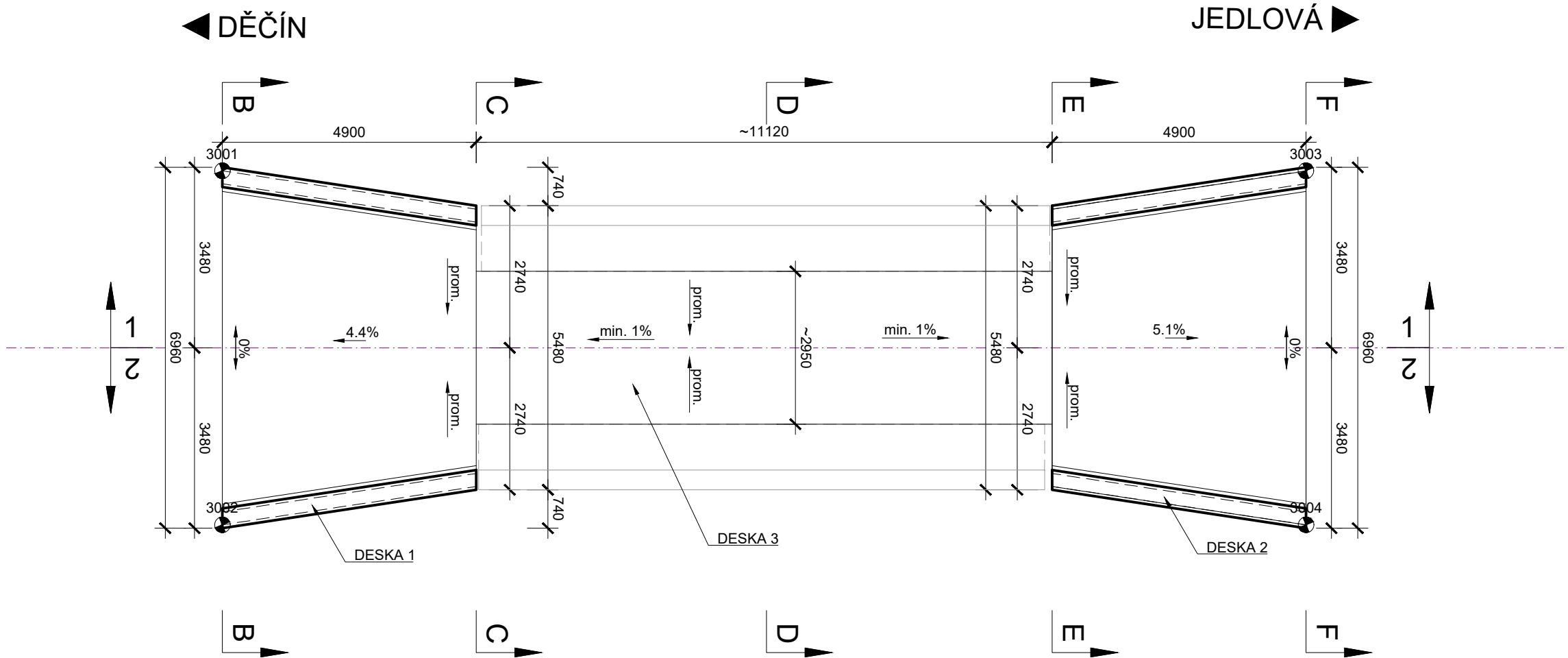
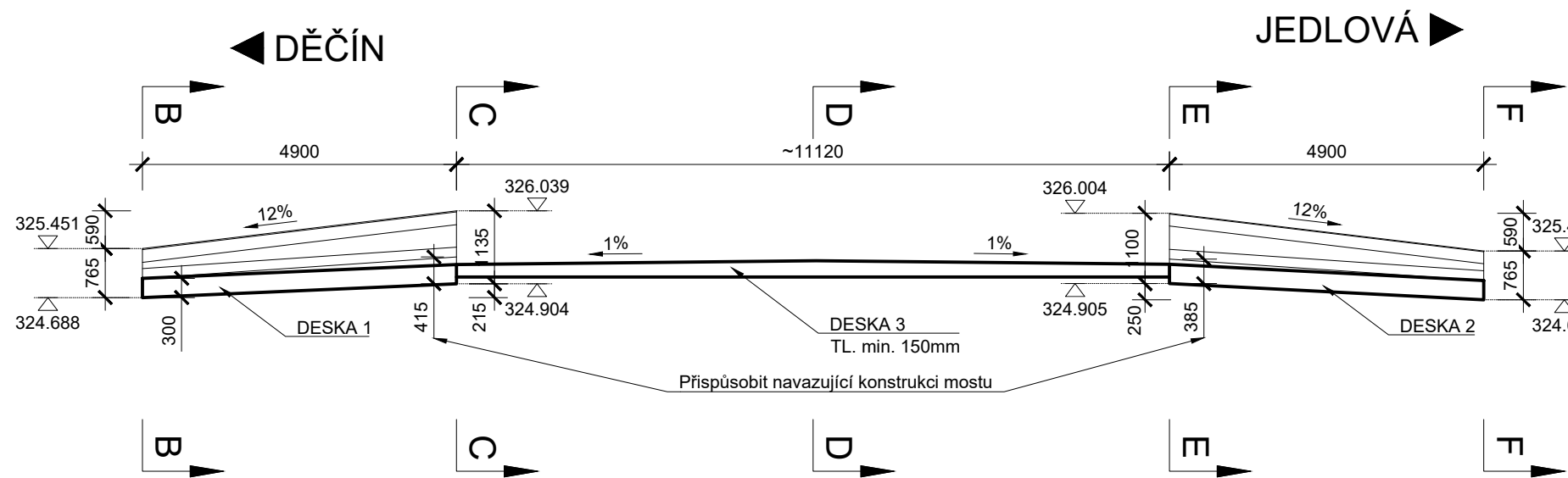


SANACE TĚLESA ŽELEZNIČNÍHO SPODKU NA TRATI DĚČÍN - JEDLOVÁ
V KM 25,880 -25,980
SO 11-20-02 ČESKÁ KAMENICE - HORNÍ KAMENICE, MOST EV. KM 26,147
VÝKRES TVARU A VYTYČENÍ PŘECHODOVÉ DESKY

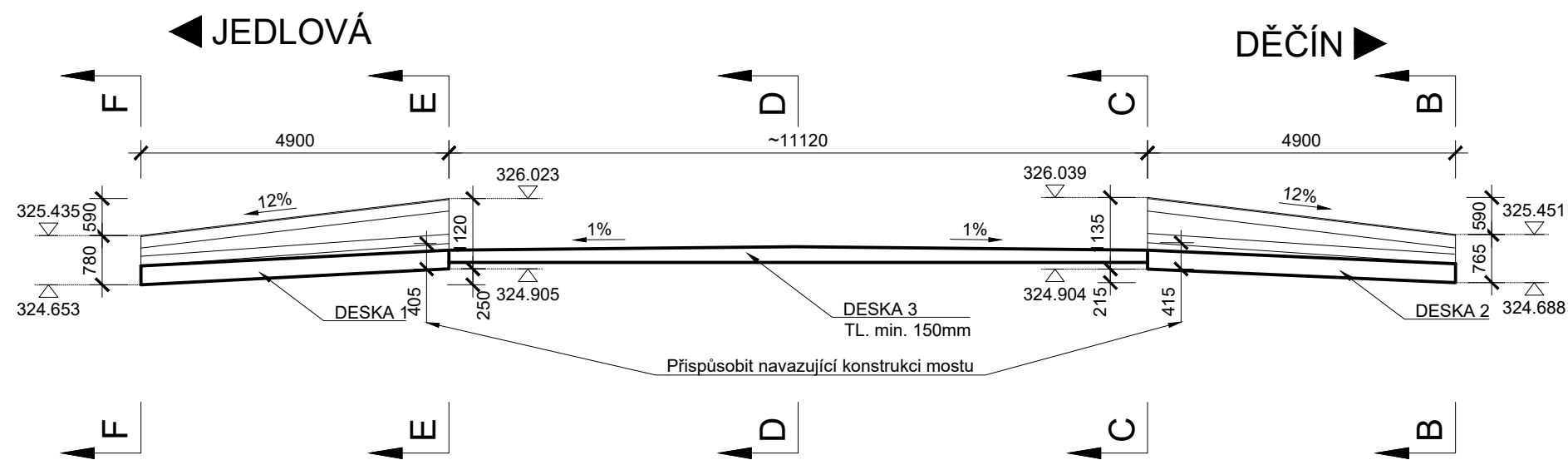
PŮDORYS
M 1:100



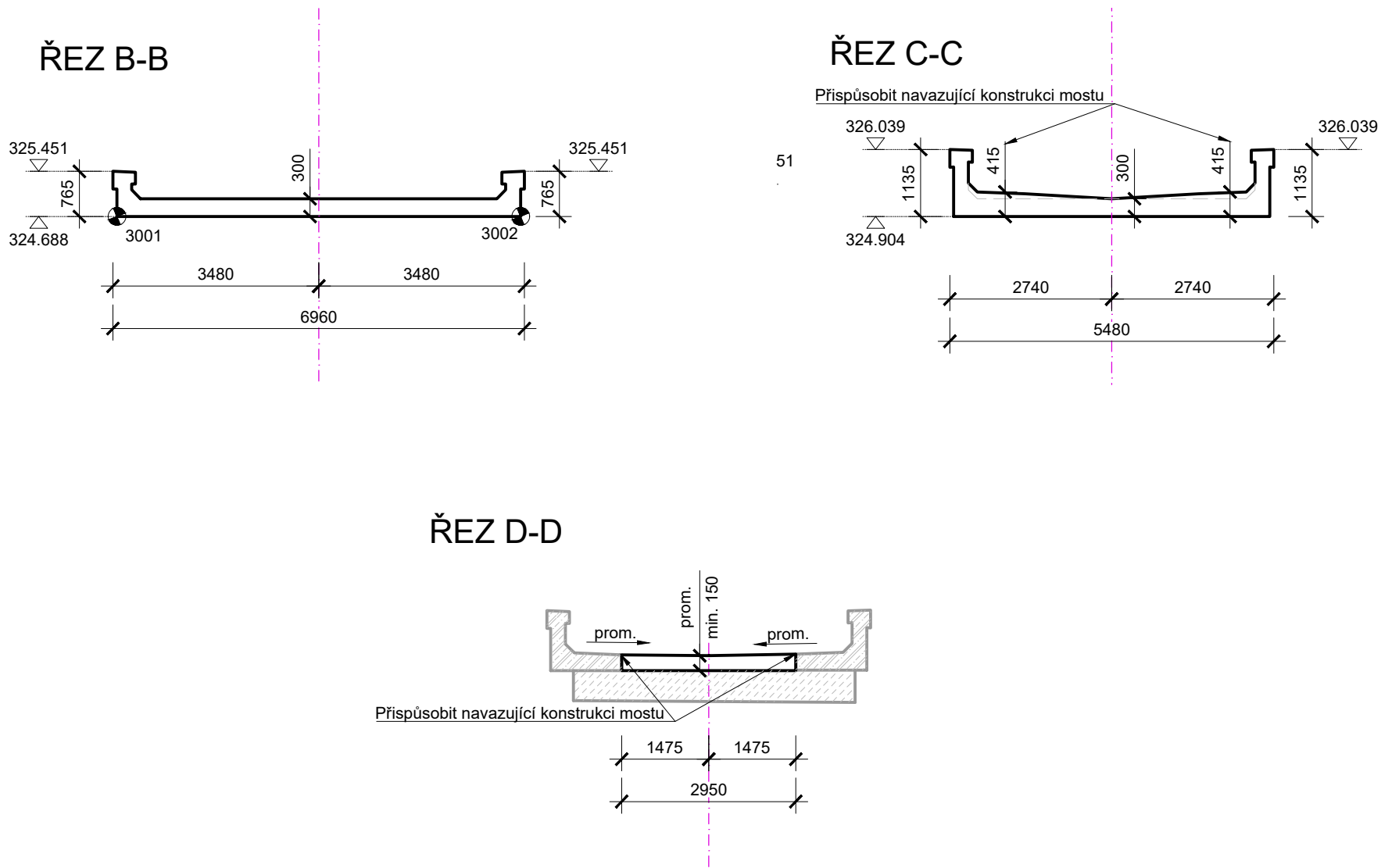
ŘEZ 1-1
M 1:100



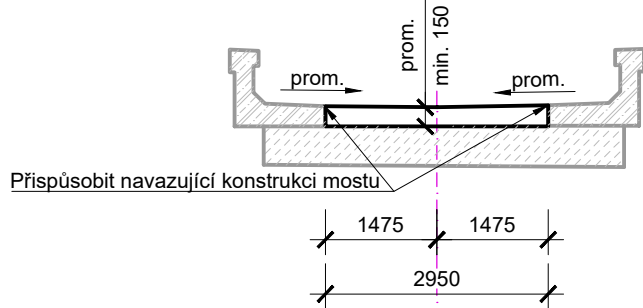
ŘEZ 2-2
M 1:100



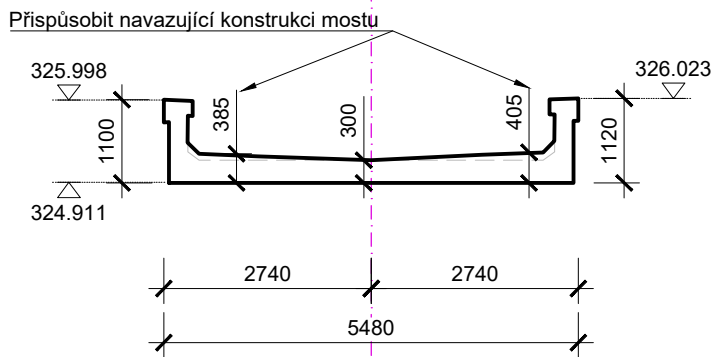
PŘÍČNÉ ŘEZY
M 1:100



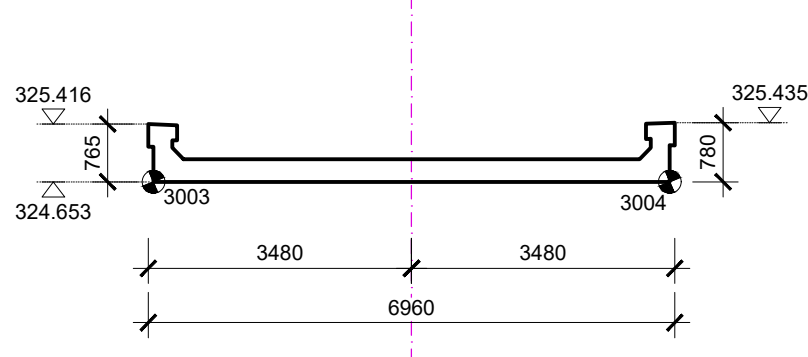
ŘEZ D-D



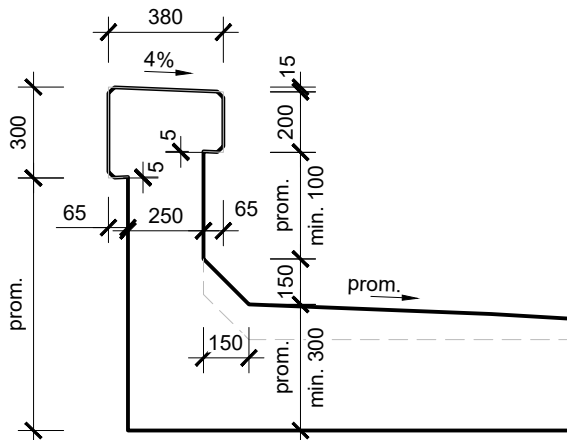
ŘEZ E-E



ŘEZ F-F



DETAIL ŘÍMSY
M 1:25



BETONY:

PODKLADNÍ BETON.....C12/15-X0

PŘECHODOVÁ DESKA.....C30/37 - XC4, XD1, XF2

ČÁST	C30/37 - XC4, XD1, XF2	C12/15-X0
DESKA 1 (DĚČÍN)	12 m³	
DESKA 2 (JEDLOVÁ)	12 m³	
DESKA 3	9 m³	
PODKLADNÍ BETON		6,3 m³


TABULKA VYTYČOVANÝCH BODŮ

Č.BODU	Y	X	Z	POPIS
3001	731425,325	964697,839	324,590	DESKA 1, SPODNÍ HRANA VLEVO
3002	731422,677	964704,134	324,590	DESKA 1, SPODNÍ HRANA VPRAVO
3003	731406,043	964689,729	324,555	DESKA 2, SPODNÍ HRANA VLEVO
3004	731403,392	964696,023	324,555	DESKA 2, SPODNÍ HRANA VPRAVO


- PŘESNOST VYTYČENÍ DLE:
ČSN 73 0420-1 Přesnost vytyčování staveb-Část 1: Základní požadavky
ČSN 73 0420-2 Přesnost vytyčování staveb-Část 2: Vytyčovací odchylky


- PRO VYTYČENÍ BUDE POUŽITA PLATNÁ VYTYČOVACÍ SÍŤ STAVBY

SOUŘADNICOVÝ SYSTÉM: S-JTSK
VÝŠKOVÝ SYSTÉM: Bpv



Revize:	Datum:	Popis:	Kontroloval:
000	04/2024	Definitivní odevzdání	JAN GREPL

Stavebník/Investor:	Správa železnic, státní organizace	
Adresa:	Dlážděná 1003/7, 110 00 Praha 1	
Zástupce investora:	Stavební správa západ	
Adresa:	Ke Štvanici 656/3, 186 00 Praha 8 - Karlín	

Zhotovitel stavby:	DIPONT s.r.o.						
Adresa:	Klíšská 1432/18, 400 01 Ústí nad Labem						
Kontakt:	T: +420 475 201 724 E: dipont@dipont.cz						
Hlavní projektant (HIP):	Specialista:						Odpovědný projektant:
Ing. Jan Grepl	Ing. Martin Pišek					Ing. Martin Pišek	Ing. Jan Grepl

Název stavby/akce:		Sanace tělesa železničního spodku na trati Děčín - Jedlová v km 25,880 -25,980		Označení (S-kód): S632000536	
Název části:		Stavební část		Označení zhotovitele: D21106	
Název objektu:		Česká Kamenice - Horní Kamenice, most ev. km 26,147		Označení části: D.2.1.4 Označení objektu/komplexu: SO 11-20-02	
Název přílohy:		Výkres tvaru a vytyčení přechodové desky		Číslo přílohy: 2.006	
Název dílčí části přílohy:				Paré:	
Kraj:	Katastrální území:	TUDU:			
Ústecký kraj	Horní Kamenice	086112			
Stupeň dokumentace:		Datum zpracování:	Formáty:	Měřítko:	
PDPSP	04/2024		8xA4	1:100, 1:25	
S-kód:	Stupeň dokumentace: Číslo:		Objekt:	Příloha:	Revize:
5 6 3 2 0 0 0 5 3 6	PDPSP-021104		S011202XXXX	2006	0